
















## JELMAGYARÁZAT SZABÁLYOZÁSI ELEMÉK

	tervezett szabályozási vonal
	területfelhasználási egység határa
	építési övezet, övezet határa
	régészeti érdekű terület határa
	"B" hidrogeológiai terület határa
	telek be nem építhető része


## BEÉPÍTÉSRE NEM SZÁNT TERÜLETEK

	hálózati szerepű út övezete
	kiszolgáló utak övezete
	vasúti közlekedési terület
	védelmi erdőterület
	gazdasági erdőterület
	általános mezőgazdasági terület

## INFORMATÍV ELEMÉK

	közigazgatási határ
	belterületi határ
	SZ-2 jelű tervlapon szabályozott terület

## KÖZMŰVEK

	20 kV-os elektromos vezeték
---	-----------------------------

## MÓDOSÍTÁS UTÁNI ÚJ ELEMÉK

	gyorsforgalmi út övezete
---	--------------------------